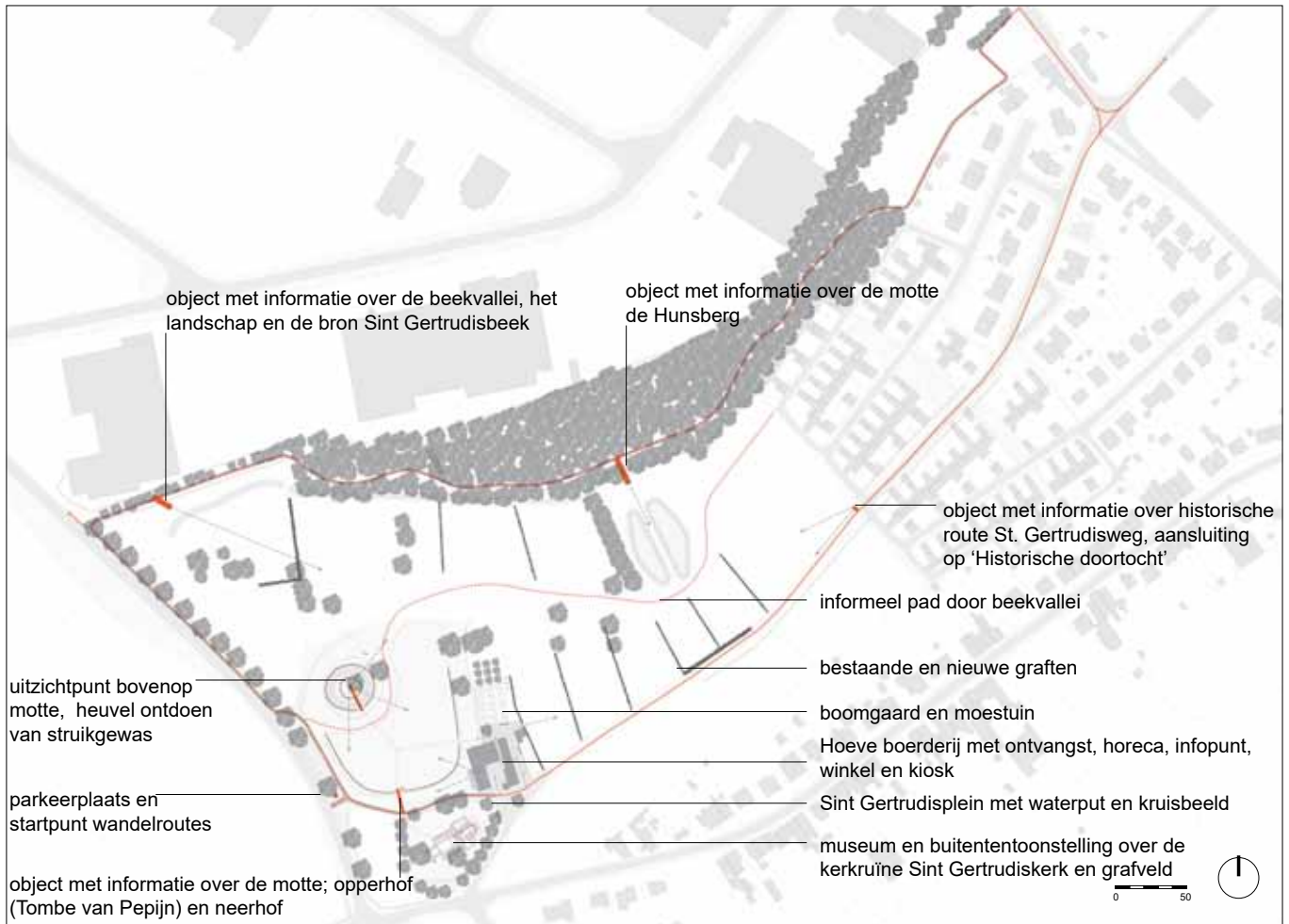


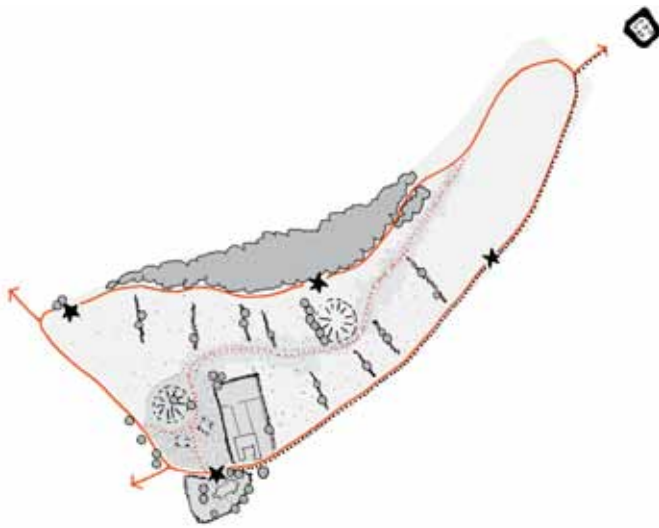
# LANDSCHAPSPARK SINTE GITTER LANDEN, BE

Recreatief en toeristisch ontwikkelingsproject laat cultuurhistorie schitteren



## Landschapspark Sinte Gitter

Recreatief en toeristisch ontwikkelingsproject laat cultuurhistorie schitteren



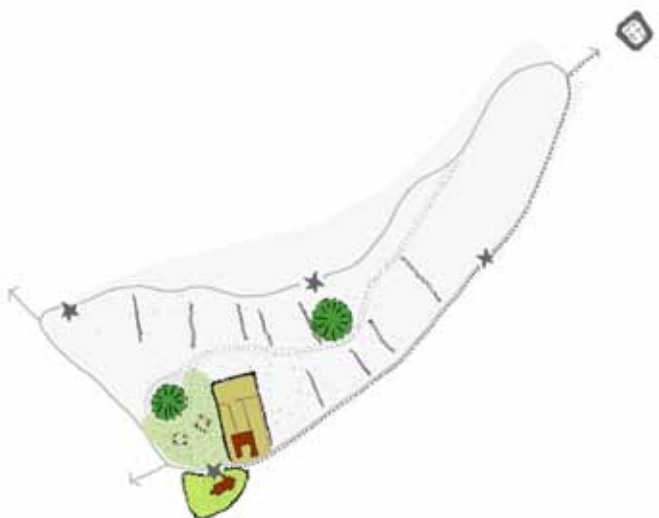
concept totaal + routes

De Stad Landen (België) wil cultuurhistorie en landschap beter beleefbaar maken in haar gemeente. Eén van de aangewezen plekken hiervoor is Sinte Gitter, een cultuurhistorisch en landschappelijk waardevolle plek. Hier vestigden zich de eerste bewoners van Landen. Eén van de oudste herinneringen aan de rijke historie zijn de resten van de kerk: al in de 8e/9e eeuw werd hier een kapel gebouwd. Ook de twee mottes uit begin 13e eeuw zijn van cultuurhistorische betekenis. De oude grachten van de mottes zijn nog herkenbaar door de hoogteverschillen in het landschap. Wellicht dat nieuwe opgravingen en onderzoeken in de toekomst nog meer oude bebouwingsplekken onthullen. Het aanwezige reliëf laat duidelijk het verloop van de vallei van de Sint Gertrudisbeek zien. Naast de cultuurhistorische waarde heeft Sinte Gitter de potentie om uit te groeien tot een belangrijk knooppunt aan een drietal routes in Landen en omgeving.




concept landschap

Buro Lubbers heeft een visie ontworpen voor een recreatief en toeristisch landschapspark dat de cultuurhistorie van Sinte Gitter weer laat schitteren. Het uitgangspunt van het ontwerp is om de aanwezige landschappelijke en cultuurhistorische kwaliteiten optimaal te benutten, waar nodig te versterken en bovenal zichtbaar en beleefbaar te maken. Dat doen we door het aanwezige landschap zoveel mogelijk te behouden inclusief de bestaande routes. Met subtiele landschappelijke ingrepen en nieuwe informatievoorzieningen creëren we een levendige identiteit voor Sinte Gitter. Die identiteit behelst zowel het verleden als de toekomst van het gebied. Daarmee bedoelen we dat het plan zowel de cultuurhistorie ontsluit zoals die nu bekend is, als inspeelt op toekomstige archeologische vondsten en historische inzichten.



concept relictten

Het plan stelt drie ruimtelijke ingrepen voor: een rondgaande wandelroute die vier bijzondere plekken verbindt met uitzicht op Sinte Gitter, informatie over de plek en verblijfsmogelijkheden; de markering van het vroegere beekdal met een nieuw informeel wandelpad en graften; en tot slot het creëren van ruimte voor extra activiteiten en duiding van de cultuurhistorische waarden rond de kerk, de Tombe van Pepijn en de boerderij. Cultuurhistorie als drijvende motor - Sinte Gitter is telkens opnieuw een interessante en leerzame plek voor jong en oud, voor inwoner en toerist.



# BURO LUBBERS

landschapsarchitectuur & stedenbouw

Reutsedijk 13 | 5264 PC | Vught | Nederland  
+31 (0)73 6149321 | [info@burolubbers.nl](mailto:info@burolubbers.nl) | [www.burolubbers.nl](http://www.burolubbers.nl)

